


Culleredo no Camiño Inglés



O Camiño Inglés, o que seguían os peregrinos que chegaban en barco desde o norte de Europa, é inicio doutros itinerarios que convidan a gozar da natureza, a descubrir a riqueza dun patrimonio arquitectónico e etnográfico único e a participar en actividades de lecer nas que se funde tradición, cultura, deporte e gastronomía.

El Camino Inglés, el que seguían los peregrinos que llegaban en barco desde el norte de Europa, es inicio de otros itinerarios que invitan a disfrutar de la naturaleza, a descubrir la riqueza de un patrimonio arquitectónico único y a participar en actividades de ocio en las que se funde tradición, cultura, deporte y gastronomía.



Camiños pola arquitectura

Culleredo ofrécenos a posibilidade de facer un percorrido por arquitecturas que nos trasladan desde a Idade Media ata o século XX.

Culleredo nos ofrece la posibilidad de hacer un recorrido por arquitecturas que nos trasladan desde la Edad Media hasta el siglo XX.



Ermida dos Stos. Cosme e Damián



Casa grande dos Ferrer



Estructuras da fábrica de Cros



Villa Sara

Camiños para o lecer

Itinerarios que convidan a gozar e organizar o teu tempo libre. Practicar actividades deportivas, compartir momentos coa familia e cos amigos, pasear, ir de compras ou visitar eses lugares que axudan a recargar enerxía.

Itinerarios que invitan a disfrutar y organizar tu tiempo libre. Practicar actividades deportivas, compartir momentos con la familia y con los amigos, pasear, ir de compras o visitar esos lugares que ayudan a recargar energía.

Deporte

Coiñecer o territorio, gozar da natureza, descubrir espazos de lecer.

Conocer el territorio, disfrutar de la naturaleza, descubrir espacios de ocio.



Travesía do Xalo

Cultura

Celebracións que exaltan o folclore, concertos, teatro, a tradición oral, e que ao longo de todo o ano invitan a compartir cultura.

Celebraciones que exaltan el folclore, conciertos, teatro, la tradición oral, y que a lo largo de todo el año invitan a compartir cultura.



Burgo Jazz



Festas do Burgo



Entroido de Veiga

Festas

As verbenas multitudinarias e as festas máis tradicionais nas parroquias son ocasións únicas para compartir.

Las verbenas multitudinarias y las fiestas más tradicionales en las parroquias son ocasiones únicas para compartir.

Comercio

Mercar no comercio local, perderse entre o bulicio do feirón, atopar interesantes detalles nas feiras temáticas.

Comprar en el comercio local, perderse entre el bullicio del feirón, encontrar interesantes detalles en las ferias temáticas.



Feiróns de Vilboa e do Burgo



Cigalada de Boedo



Pulpeira en Celas

Gastronomía

Gozar cos pratos da cociña tradicional, das festas gastronómicas e das propostas culinarias máis innovadoras.

Disfrutar con los platos de la cocina tradicional, de las fiestas gastronómicas y de las propuestas culinarias más innovadoras.



Feira de artesanía



© Turismo de Culleredo 2025 www.ideserrollocal.com



Concello de CULLEREDO

CULLEREDO turismo

Os camiños de Culleredo




Tes nas túas máns un plano básico que axudará a que descubras boa parte dos segredos e da beleza de Culleredo. Invitámoste a coñecer un territorio no que dende o principio da historia conviven amigablemente actividade humana, natureza e patrimonio natural. Disfruta recorrendo os camiños de Culleredo, gozando e compartindo aquí o teu tempo de lecer. Benvido a Culleredo!

Tienes en tus manos un plano básico que te ayudará a que descubras buena parte de los secretos y de la belleza de Culleredo. Te invitamos a conocer un territorio en el que desde el principio de la historia conviven amigablemente actividad humana, naturaleza y patrimonio natural. Disfruta recorriendo los caminos de Culleredo disfrutando y compartiendo aquí tu tiempo de ocio. ¡Bienvenido a Culleredo!



Paseo Marítimo



Igrexa de Santiago



Ponte do Burgo



Ademais da beleza da paisaxe, a ría do Burgo e as súas marismas son un dos máis importantes enclaves do noroeste peninsular para a observación ornitolóxica. Xardíns, paseos, o Xardín Botánico, a aula dá Natureza Lembeye Artaud, parques e instalacións deportivas, son algunhas das opcións que fan deste espazo público de máis de 300.000 m² un parque único na área metropolitana da Coruña que se continúa polo paseo do Rego da Trabe.




Además de la belleza del paisaje, la ría de O Burgo y sus marismas son uno de los más importantes enclaves del noroeste peninsular para la observación ornitológica. Jardines, paseos, el Jardín Botánico, el Aula da Natureza *Lembeye Artaud*, parques e instalaciones deportivas, son algunas de las opciones que hacen de estos más de 300.000 m² de espacio público, un parque único en el área metropolitana de A Coruña que se continúa por el paseo del Rego da Trabe.



Torre de Celas



O Xalo



Rego das Xesteiras



O Xalo, o gran pulmón verde da área metropolitana da Coruña, é cos seus máis de 500 mts de altitude un miradoiro excepcional sobre o Golfo Ártabro. Neste lugar de referencia para os amantes do turismo activo, os caprichos da natureza e a historia da paisaxe explicanse con lendas milenarias. Nos seus pés, espéranos os muíños do rego das Xesteiras e a Torre e o parque de Celas.

O Xalo, el gran pulmón verde del área metropolitana de A Coruña, es con sus más de 500 mts de altitud un mirador excepcional sobre el Golfo Ártabro. En este lugar de referencia para los amantes del turismo activo, los caprichos de la naturaleza y la historia del paisaje se explican con leyendas milenarias. A sus pies, nos esperan los molinos del rego das Xesteiras y la Torre y el parque de Celas.



Paseo do Rego da Trabe

Camiños ao carón da auga

Sentir a natureza, imaxinar o discorrer da auga por terras que onte foron de labor, observar como a corrente se distrae nas brañas, pensar na potencia que acumulaban as balsas antes de mover as rodas dos muíños e no diario quefacer das lavadeiras que co seu traballo rompían o silencio nos remansos.

Sentir la naturaleza, imaginar el discurrir del agua por tierras que ayer fueron de labor, observar como la corriente se distrae en las brañas, pensar en la potencia que acumulaban las balsas antes de mover las ruedas de los molinos y en el quehacer diario de las lavanderas que con su trabajo rompían el silencio en los remansos.



Plano turístico

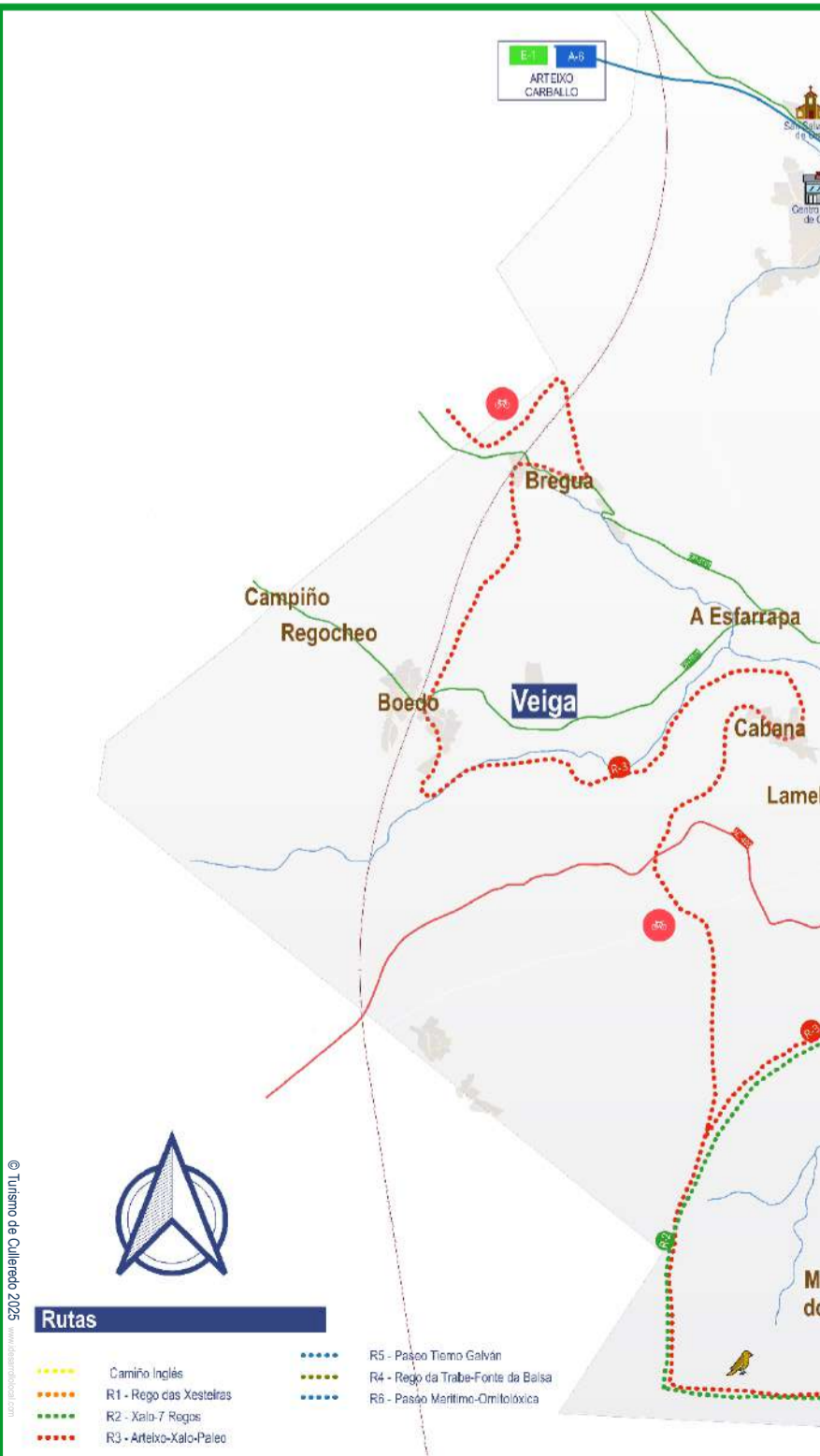
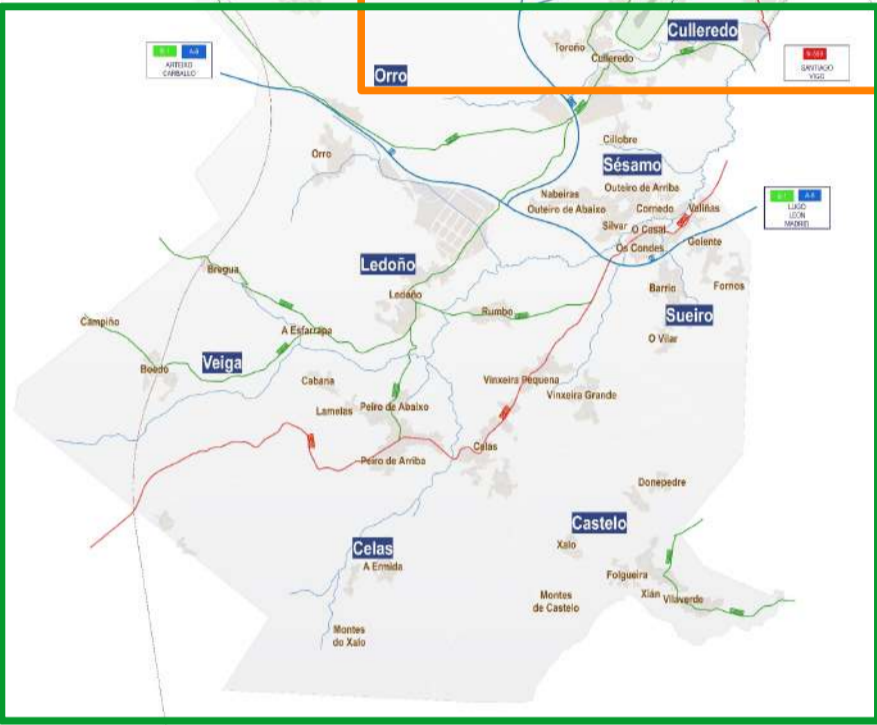
Concello de CULLEREDO *turismo*



EMERXENCIAS

Concello 981 677 777
 Policía Local 981 677 755
 Garda Civil 981 646 350
 Centro Médico 981 666 444
 Tele-Taxi 981 287 777
 Aeroporto 981 187 200

Horarios e liñas



Simbología

- Servizo Municipal de Turismo
- Centro de Interpretación
- Xardín Botánico
- Camiño Inglés
- Parque / Xardín
- Observación de Aves
- Interés Xeolóxico
- Panorámica / Paisaxe
- Torre de Celas
- Igrexas
- Ponte Medieval
- Muíño de Auga
- Pazos
- Arquitectura Civil s. XX
- Casa Consistorial
- Centro Social
- Biblioteca
- Polideportiva
- Campo de Fútbol
- Polígono Industrial
- Carril Bici
- Ruta BTT

Comunicacións

- Estación de Ferrocarril
- Liña Alta Velocidade
- Liña Convencional
- Autobus
- Autopista
- Rede Esialial
- Rede Autonómica
- Rede Provincial
- Aeroporto

Rutas

- Camiño Inglés
- R1 - Rego das Xestelas
- R2 - Xalo-7 Regos
- R3 - Arteixo-Xalo-Paleo
- R5 - Paseo Tierno Galván
- R4 - Rego da Traba-Fonte da Balsa
- R6 - Paseo Marítimo-Omlitolóxico



© Turismo de Culleredo 2025

